


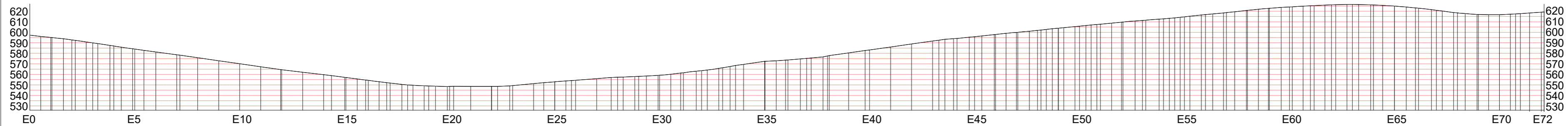
LOCALIZAÇÃO  
ESC. 1:15.000

FINAL  
28°44'39.03"S  
51°46'14.60"O

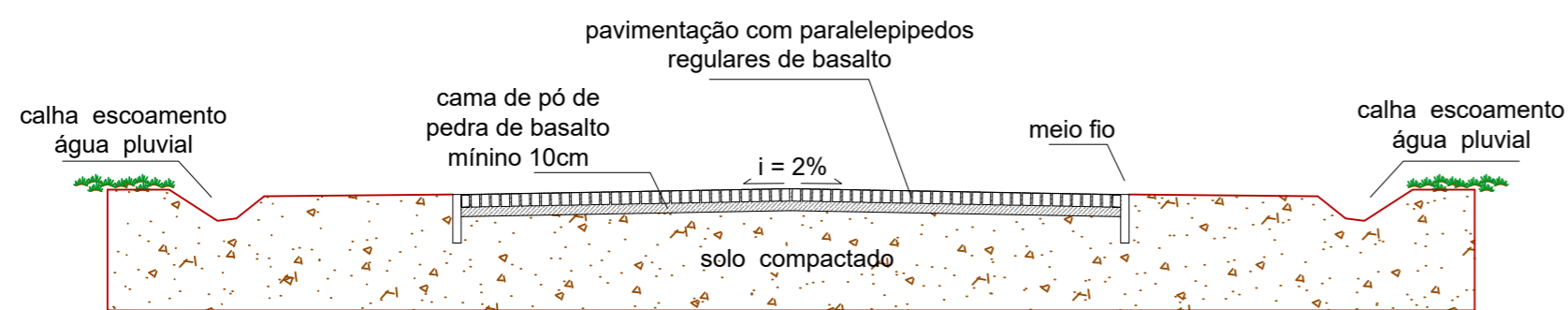


COMPRIMENTO: 1.445,00 m  
ÁREA: 10.115,00 m<sup>2</sup>

DETALHE DO TRECHO COM DIMENSÕES DE ESTACAS  
ESC. 1:3.000



PERFIL LONGITUDINAL  
ESC. 1:3.000



DETALHE GABARITOS E PERFIS  
SISTEMA VIÁRIO E DE INFRAESTRUTURA  
ESC. 1:75



PLACAS P1=P2  
REGULAMENTAÇÃO DE LIMITE DE  
VELOCIDADE A 50KM/H (R-19), REDONDA, Ø600MM



IMAGEM DE SATÉLITE

INÍCIO  
28°44'42.70"S  
51°45'27.10"O

C00	26/02/2026	Inicial
<p>MUNICÍPIO DE NOVA BASSANO Rua Silva Jardim, nº 505 CNPJ: 87.502.894/0001-04</p>		
RESPONSÁVEL MUNICÍPIO:		RESPONSÁVEL TÉCNICO:
JOÃO PAULO MAROSO PREFEITO MUNICIPAL		PÂMELA H. CAPPELLARI ENG. CIVIL CREA-RS253223
OBRA: PAVIMENTAÇÃO POLIÉDRICA		PRANCHA: 01/01
PROPRIETÁRIO: MUNICÍPIO DE NOVA BASSANO		
PROJETO: PERFIL / LOCALIZAÇÃO		
LOCALIZAÇÃO: Estrada Linha Senador Ramiro, Capela N. Sra. Caravaggio		
Comprimento / Área 1.445 m / 10.115,00 m <sup>2</sup>	ESCALA: Indicada	