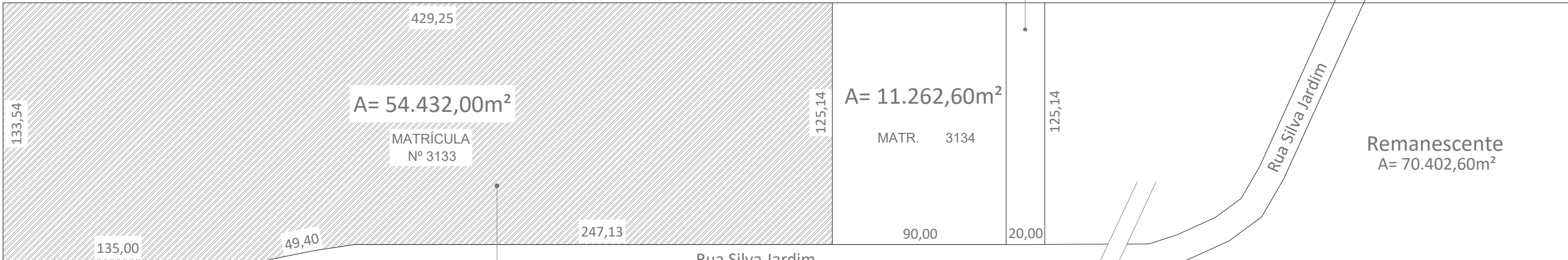


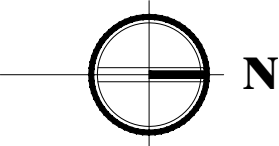
Travessão de fundo,
além terras do Município
de Nova Bassano

Lote Rural nº 27
Linha Senador Ramiro

DESAPROPRIAÇÃO - 2017
A=2.502,80m²

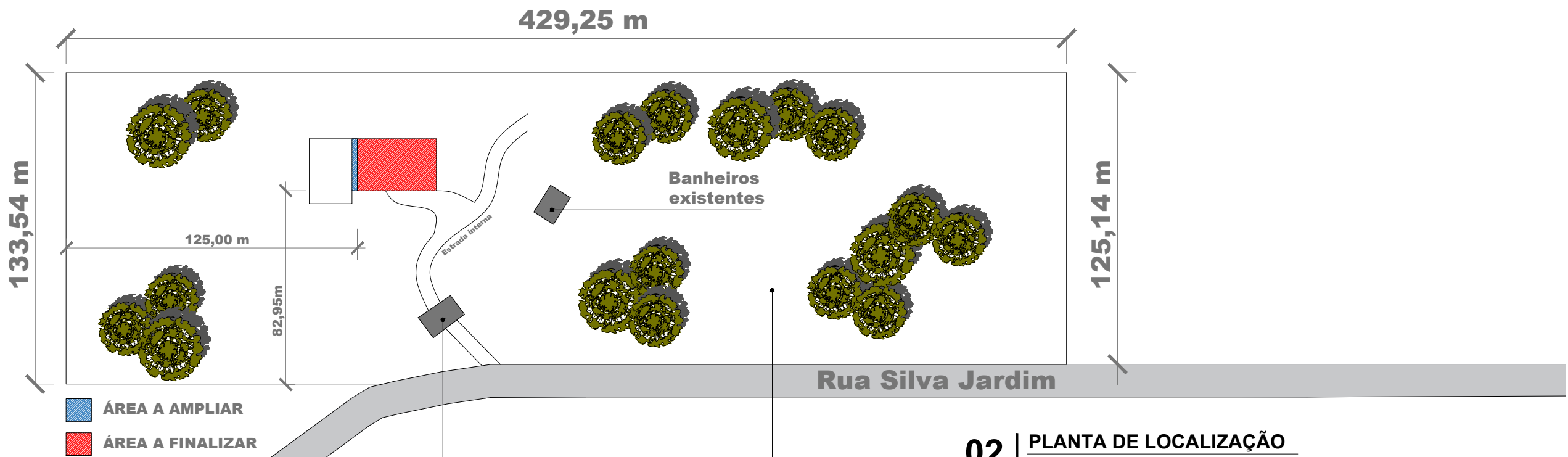


Quadro de Áreas
Área existente (a finalizar): 718,82 m²
Área a construir (ampliação): 50,96 m²
Área total do projeto: 769,78 m²
Demais edificações no terreno: 308,61 m²
Total construído no lote: 1.078,39 m²
Área do terreno: 54.432,00 m²
Taxa de Ocupação: 1,98%
Taxa de Permeabilidade: 98,02%
Índice de Aproveitamento: 0,0198



01. PLANTA DE SITUAÇÃO

esc: 1/2000



02. PLANTA DE LOCALIZAÇÃO

esc: 1/2000

ÁREA A AMPLIAR
ÁREA A FINALIZAR

Pórtico de
acesso
existente

Banheiros
existentes

Lote Rural nº 27
Linha Senador Ramiro
Matrícula nº 3133



MUNICÍPIO
DE NOVA BASSANO
Rua Silva Jardim, nº 505
CNPJ: 87.502.894/0001-04

RESPONSÁVEL MUNICÍPIO:

JOÃO PAULO MAROSO
PREFEITO MUNICIPAL

C00

23/07/2025

Inicial

OBRA:
Construção do Centro de Eventos– 3º etapa.

PROPRIETÁRIO:
MUNICÍPIO DE NOVA BASSANO

PROJETO:
PLANTAS DE SITUAÇÃO E LOCALIZAÇÃO.

LOCALIZAÇÃO:
Rua Silva Jardim, 1705

ÁREA
769,78 m²

ESCALA:
1:2.000

RESPONSÁVEL TÉCNICO:
PÂMELA H. CAPPELLARI
ENGENHEIRA CIVIL
CREA-RS231775

PRANCHA:

01/08