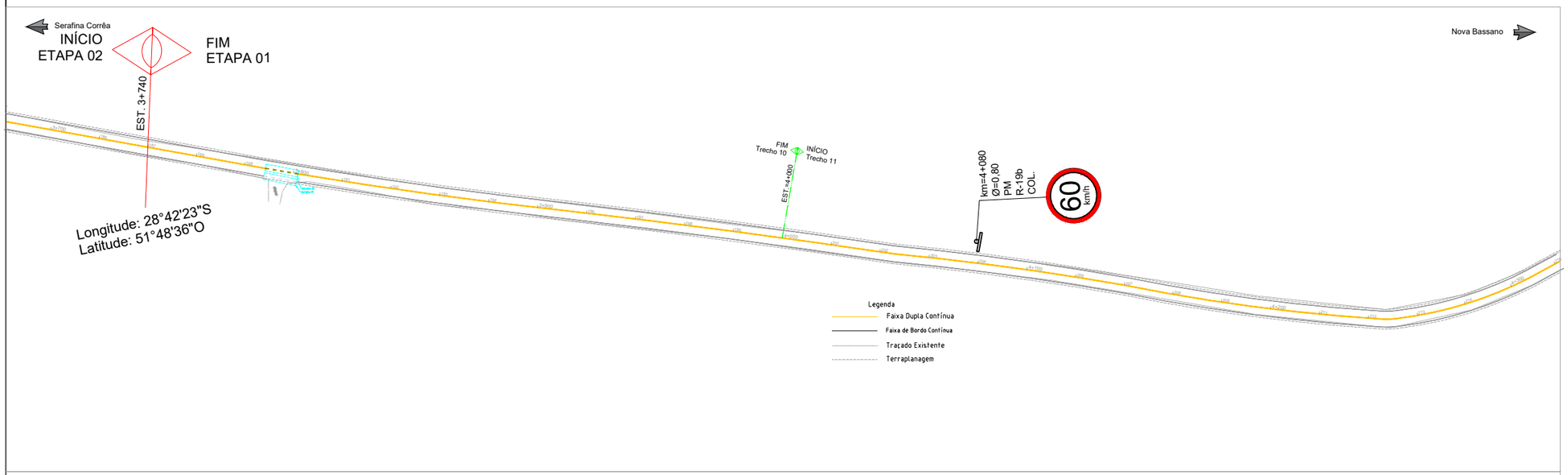

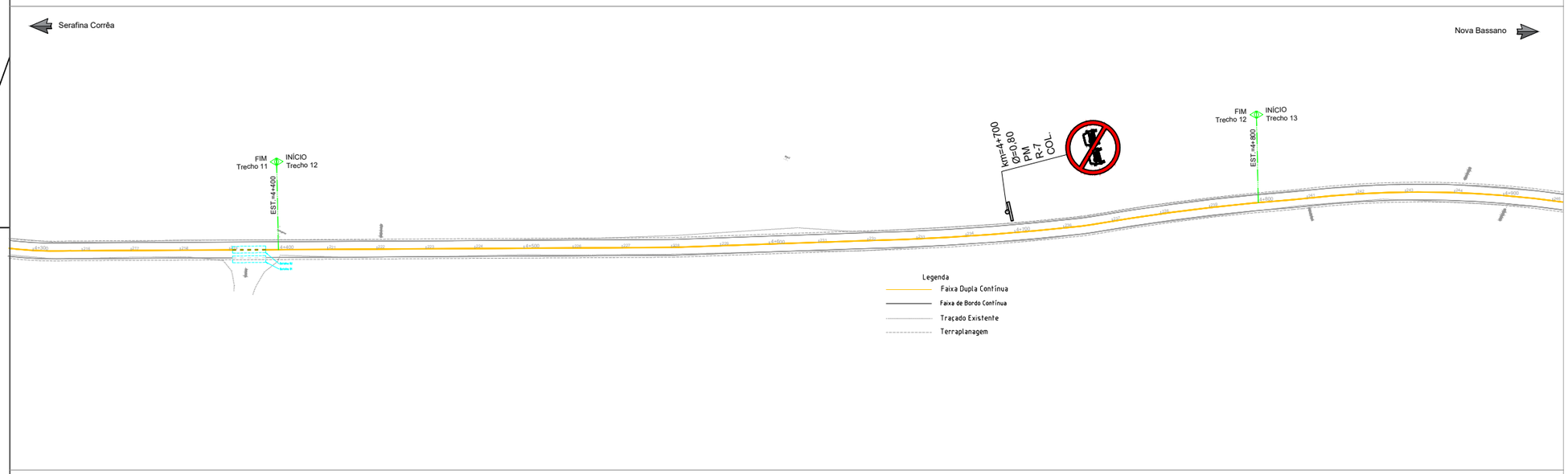



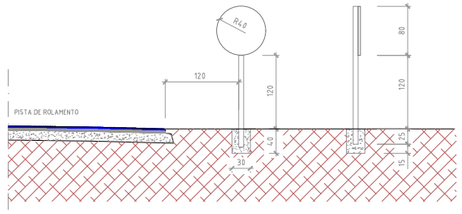

PLACAS DE SINALIZAÇÃO

PARADA OBRIGATÓRIA	R-1	PARE
PROIBIDO ULTRAPASSAR	R-7	
VELOC. MÁXIMA PERMITIDA	R-19b	60 km/h
PLACA PISTA SINUOSA	A-3b	

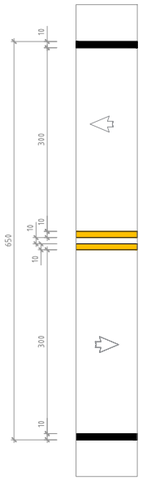

LEGENDA:

- ÁREA DE PAVIMENTAÇÃO
- PINTURA EIXO - FAIXA DUPLA (10cm)
- PINTURA BORDO (10cm)

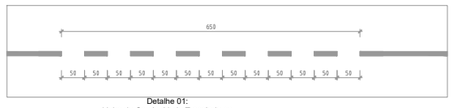

Detalhe 01:
Linha de Continuidade Tracejada na entrada de estradas perpendiculares
Entradas = 10

Documento assinado digitalmente
gov.br
JONATAS ALFREDO MARTINS DAS CHAGAS
Data: 02/05/2025 13:57:59-0300
Verifique em https://validar.iti.gov.br

PROEXATA ENGENHARIA

Jonatas Martins das Chagas
Engenheiro Civil - CREA RS 246244

PROEXATA ENGENHARIA E ARQUITETURA LTDA
54 9 9969.0725 proexataeng@gmail.com
Rua Santa Maria, 183 | CEP 99260-000 | Bairro Consoladora | Casca, RS

PROPRIETÁRIO:

PREFEITURA MUNICIPAL DE NOVA BASSANO - RS CNPJ: 87.502.894/0001-04
Prefeito: João Paulo Maroso Endereço: Rua Silva Jardim, 505 - Centro, Nova Bassano - RS

OBJETO/OBRA:

PAVIMENTAÇÃO ASFÁLTICA EM CBUQ

DESCRIÇÃO:
PAVIMENTAÇÃO ASFÁLTICA EM CBUQ SOBRE BASE DE BGS E MACADAME SECO COM SISTEMA DE DRENAGEM
ETAPA 01 Extensão 3.740,00 (E374 a E187); ETAPA 02 Extensão 3.740,00 (E187 a E00);

LOCAL:
Estrada municipal linha Anita Garibaldi, entre Nova Bassano e Serafina Corrêa - RS
ETAPA 01 Extensão 3.740,00 (E374 a E187);
INÍCIO: Long.: 28°42'23"S Latit.: 51°46'25"O FIM: Long.: 28°42'23"S Latit.: 51°48'36"O
ETAPA 02 Extensão 3.740,00 (E187 a E00);
INÍCIO: Long.: 28°42'23"S Latit.: 51°48'36"O FIM: Long.: 28°69'74"S Latit.: 51°84'52"O

Área: 49.369,00m²	Desenho (CAD): Chagas_J
Escala: 1/ 2000	Data: abr/2025
ART: 13749738	Folha: A3

ESPECIALIDADE:
EXECUTIVO

16 /18

ASSUNTO:

PROJETO DE SINALIZAÇÃO - ETAPA 01