LEGENDAS (PLACAS SINALIZAÇÃO)

1. Placa "Rótula Preferencial" (regulamentação: R-2)
2. Placa "Vel. Máx. 40km/h" (regulamentação: R-19)
3. Placa com "Faixa de Pedestres" (advertência: A-32b)
4. Placa "proibido tráfego de caminhões" (regulamentação: R-9)
5. Placa "Lombada" (advertência: A-18)
6. Placa "PARE" (regulamentação: R-1)
7. Placa "passagem obrigatória" (regulamentação: R-24b)

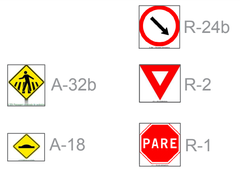

Indicações de direção e sentido das ruas (atuais)

LEGENDA

- Bocas de lobo existentes
- Bocas de lobo a realizar

LFO-3 (linha dupla contínua): cor amarela
- largura da linha: 10cm
- espaçamento entre linhas: 10cm

LCO (linha de continuidade): cor amarela
- largura da linha: 10cm
- comprimento da linha (t): 100cm
- espaçamento entre linhas seccionadas (e): 100cm
- cadência 1:1 (t:e)

FTP-1 (faixa de travessia de pedestres): cor branca
- largura da linha: 30cm
- Intervalo entre linhas: 50cm
- Comprimento da linha: 300cm

LRE (linha de retenção): cor branca
- largura da linha: 40cm
- Distância da faixa de pedestres: 160cm

MER (Marca delimitadora de estacionamento): cor branca
- largura da linha: 10cm

Redutor de velocidade (lombada): linhas amarelas (vide detalhe em anexo)
- largura da linha: 25cm
- intervalo entre linhas: 50cm

ZPA (Zebrado de preenchimento da área de pavimento não utilizável): cor amarela
- largura da linha: 40cm

Polyline área central: aproximadamente 2.137,00m²

Polyline área total: aproximadamente 3.484,00m²

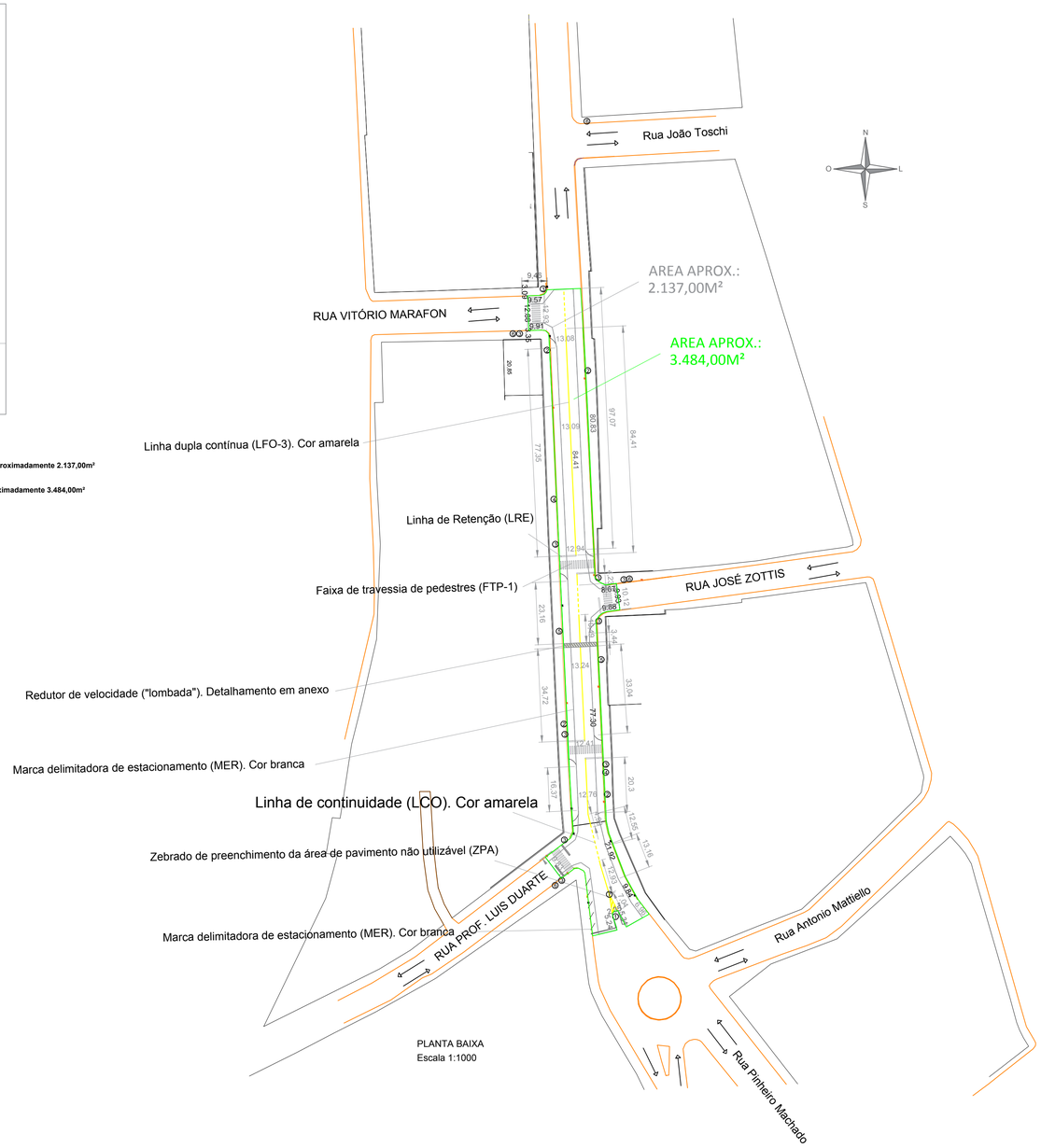

PLANTA BAIXA
Escala 1:1000

FOTO AÉREA E LOCALIZAÇÃO

DETALHES DO REDUTOR DE VELOCIDADE (LOMBADA)

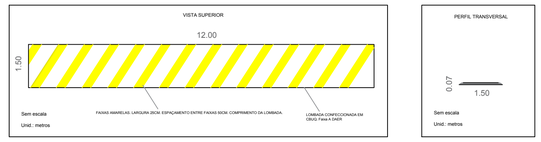

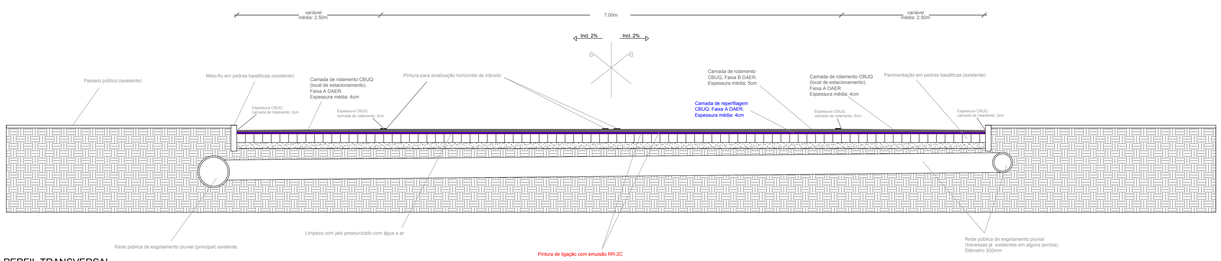

PERFIL TRANSVERSAL
Escala 1:50

MUNICÍPIO
DE NOVA BASSANO
Rua Silva Jardim, nº 505
CNPJ 87.502.894/0001-04

RESPONSÁVEL MUNICÍPIO:
IVALDO DALLA COSTA
PREFEITO MUNICIPAL

PROFISSIONAL TÉCNICO:
ENG. CIVIL FELIPE ZORTÉA
CREA RS209470

OBRA: Pavimentação asfáltica da Rua Pinheiro Machado, no centro de Nova Bassano / RS - 2ª etapa

PROPRIETÁRIO:
MUNICÍPIO DE NOVA BASSANO

PROJETO:
LOCALIZAÇÃO / PLANTA BAIXA / PERFIL / SINALIZAÇÃO VIÁRIA

LOCALIZAÇÃO:
Rua Pinheiro Machado, Centro

DATA:	VERSÃO:	PRANCHA:
ABRIL - 2019	2	01
ESCALA: INDICADA	ÁREA APROXIMADA: 3.484,00 m²	