

QUANTITATIVOS APROXIMADOS

Pavimentação:

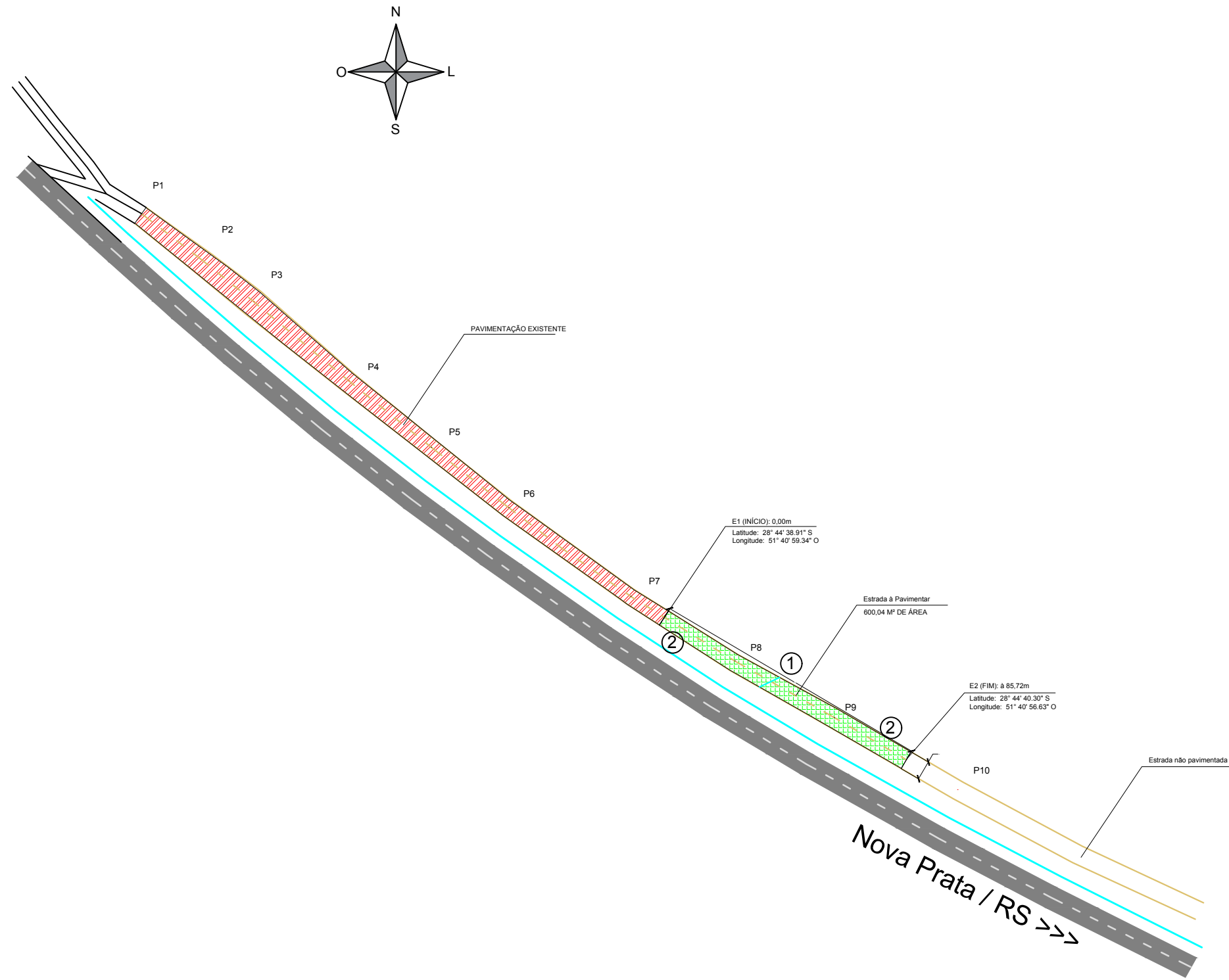
Extensão: 85,72m
Largura: 7,00m

Área total: (85,72 x 7,00) = 600,04m²

Meio-fio:

Extensão: (85,72 x 2) = 171,44m

- LEGENDA
- ① Travessa em tubulação de concreto armado. Ø400mm. Comprimento: 11,00m
 - ② Placa de regulamentação de limite de velocidade 40km/h (R-19)

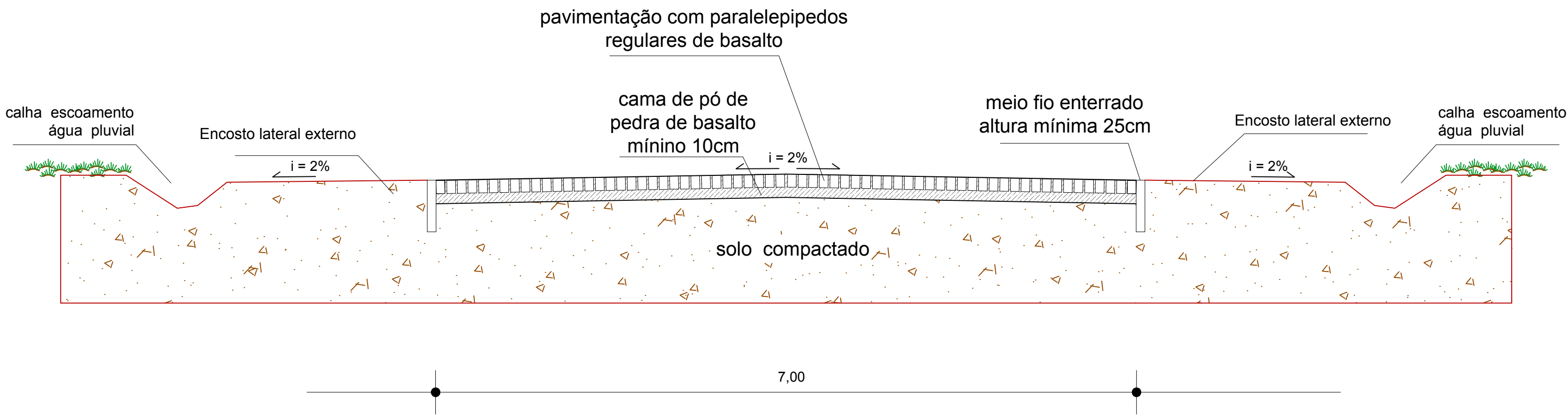


PLANTA BAIXA / LOCAÇÃO / TUBULAÇÃO
ESCALA 1:2500

UNID.: METROS




FOTO AÉREA



GABARITOS E PERFIS
SISTEMA VIÁRIO E DE INFRA-ESTRUTURA
ESCALA 1:50

UNID.: METROS

	12/04/2020	Inicial
 MUNICÍPIO DE NOVA BASSANO Rua Silva Jardim, 47-202 CNPJ 07.302.884/0001-04	OBRA: PAVIMENTAÇÃO POLIÉDRICA (PARALELEPÍPEDOS)	
	PROPRIETÁRIO: MUNICÍPIO DE NOVA BASSANO	
	PROJETO: PLANA BAIXA / LOCAÇÃO / PERFIL / DRENAGEM PLUVIAL	
	LOCALIZAÇÃO: Linha Senador Ramiro, Capela N. Sra. Maria Goretti	
RESPONSÁVEL MUNICÍPIO: IVALDO DALLA COSTA PREFEITO MUNICIPAL	ESCALA: INDICADA	ÁREA: 600,04m²
	PROFISSIONAL TÉCNICO: ENG. CIVIL FELIPE ZORTEA	CREA RS209470
		PRANCHA: 01