QUANTITATIVOS APROXIMADOS:

ÁREA DE PAVIMENTO BASÁLTICO: 600,00 X 7,00 = 4.200,00 M²
COMPRIMENTO LINEAR DE MEIO-FIO: 600,00 X 2 LADOS = 1.200,00 M

COMPRIMENTO LINEAR: 600,00 METROS
LARGURA: 7,00 METROS

LEGENDA SINALIZAÇÃO (PLACAS)

1. Placa de regulamentação de limite de velocidade 40km/h (R-19)
2. Placa de regulamentação de limite de velocidade 20km/h (R-19)
3. Placa de advertência de curva acentuada à esquerda (A-1a)
4. Placa de advertência de curva acentuada à direita (A-1b)
5. Placa de advertência de declive acentuado (A-20a)
6. Placa de advertência de aclive acentuado (A-20b)
7. Sequência de placas de marcador de alinhamento

OBS: Nos trechos em forte aclive/declive, entre a E15 e a E22, o layout e a disposição dos paralelepípedos basálticos da pavimentação deverão seguir o formato "espinha de peixe", em 60° de angulação com o eixo da via, para melhorar o travamento dos paralelepípedos e evitar que os mesmos sejam deslocados ou arrancados em função da subida e tracionamento dos pneus dos veículos. Conforme determinação do Prefeito Municipal, sinalizado na cor VERDE no projeto ao lado. Conforme os croquis abaixo:

Layout e disposição normal dos paralelepípedos basálticos, em trechos planos

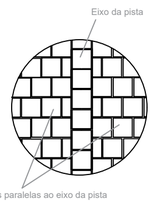

Layout e disposição em "espinha de peixe", de 60° de angulação com o eixo da via, dos paralelepípedos basálticos. Não utilizar essa angulação próximo ao meio-fio, para não comprometer o travamento lateral (deverá encaixar facetado ao meio-fio, aumentando gradativamente a angulação para 90° com a normal, resultando em as faces laterais paralelas, como no layout da disposição normal em trechos planos)

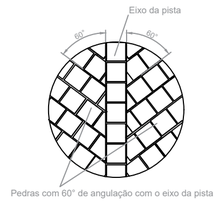

Estaqueamento demonstrado: 20,00 metros lineares de espaçamento entre as estacas.

Nos trechos em curva, entre a E17 e a E21, deverá ser instalado uma defensa física metálica ("guard-rail"), sinalizado na cor VERMELHA no projeto ao lado (NBR 6971:2012).

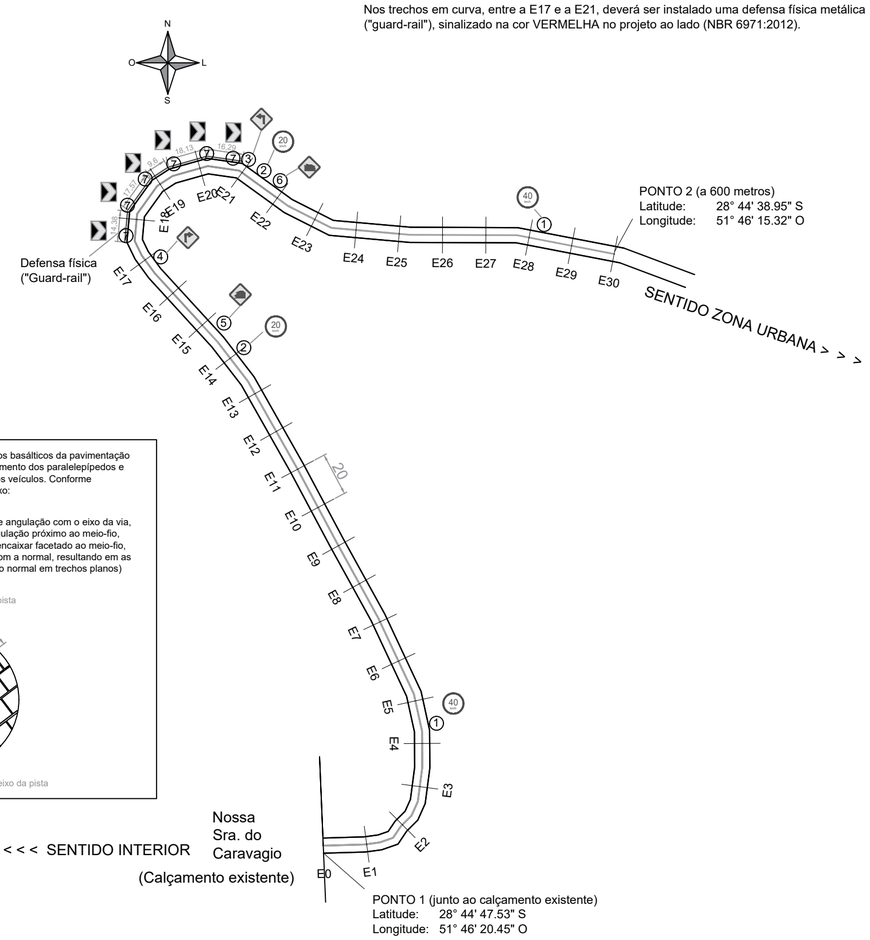

PLANTA BAIXA / LOCAÇÃO
ESCALA 1:2500

UNID.: METROS

FOTO AÉREA

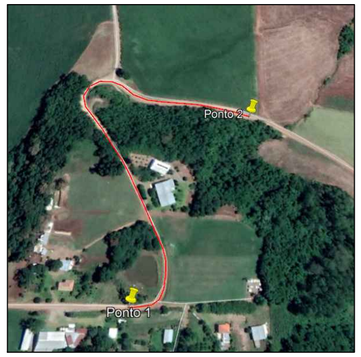

COORDENADAS GEOGRÁFICAS APROXIMADAS:

PONTO 1 (junto ao calçamento existente)
Latitude: 28° 44' 47.53" S
Longitude: 51° 46' 20.45" O

PONTO 2
Latitude: 28° 44' 38.95" S
Longitude: 51° 46' 15.32" O

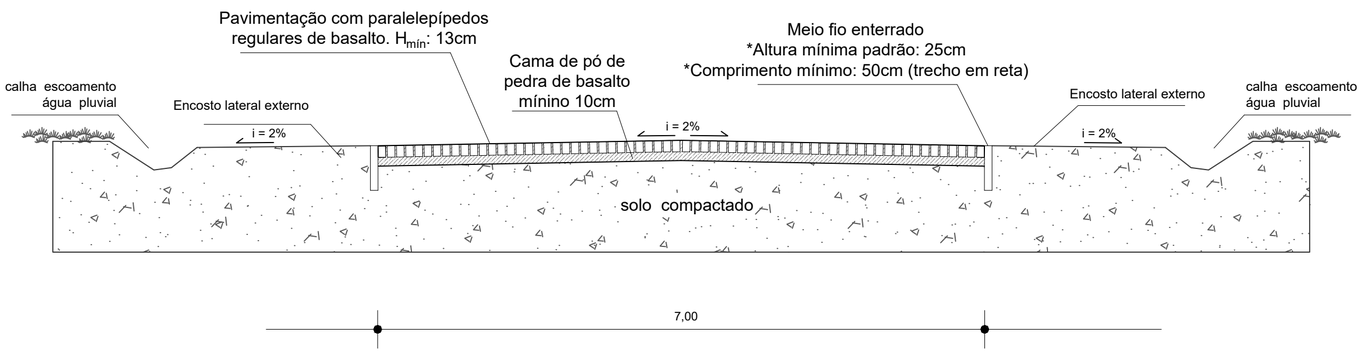

GABARITOS E PERFIS
SISTEMA VIÁRIO E DE INFRA-ESTRUTURA
ESCALA 1:50

UNID.: METROS

V 5.0	17/08/2022	Revisão de projeto Eng. Civil Artur Coltro, alteração na descrição da sinalização conforme justificativa
Projeto inicial até a V4 de autoria de Eng. Civil Felipe Zortea CREA RS209470	04/05/2021	Alterado estaqueamento para intervalo de 20 metros
	15/04/2021	Ajustado para 4.200,00m2 de área total de pavimentação (solicitação Prefeito Municipal)
	12/04/2021	Incremento de 350,00 m2 de área (solicitação Prefeito Municipal)
	17/03/2021	Inicial

MUNICÍPIO
DE NOVA BASSANO
Rua Silva Jardim, nº 505
CNPJ:87.502.894/0001-04

OBRA:
PAVIMENTAÇÃO BASÁLTICA (PARALELEPÍPEDOS)

PROPRIETÁRIO:
MUNICÍPIO DE NOVA BASSANO

PROJETO:
PLANA BAIXA / LOCAÇÃO / PERFIL TRANSVERSAL / SINALIZAÇÃO

LOCALIZAÇÃO:
Linha Senador Ramiro, Capela N. Sra. Caravaggio

RESPONSÁVEL MUNICÍPIO:
IVALDO DALLA COSTA
PREFEITO MUNICIPAL

ESCALA: INDICADA

ÁREA: 4.200,00 m²

PROFISSIONAL TÉCNICO:
ENG. CIVIL ARTUR COLTRO CREA RS205148

PRANCHA: 01